

АДМИНИСТРАЦИЯ МИНЕРАЛОВОДСКОГО
МУНИЦИПАЛЬНОГО ОКРУГА СТАВРОПОЛЬСКОГО КРАЯ

ПОСТАНОВЛЕНИЕ

28.12.2023

г. Минеральные Воды

№ 2881

Об утверждении схемы расположения земельного участка или земельных участков на кадастровом плане территории по земельному участку, местоположение которого: Российская Федерация, Ставропольский край, Минераловодский муниципальный округ, хутор Возрождение

В соответствии со ст. 11.2 – 11.10 Земельного Кодекса Российской Федерации от 25.10.2001 № 136-ФЗ, Федеральным законом от 06.10.2003 № 131-ФЗ «Об общих принципах организации местного самоуправления в Российской Федерации», Федеральным законом от 13.07.2015 № 218-ФЗ «О государственной регистрации недвижимости», Правилами присвоения, изменения и аннулирования адресов, утвержденными постановлением Правительства Российской Федерации от 19.11.2014 № 1221, классификатором видов разрешенного использования земельных участков, утвержденным Приказом Федеральной службы государственной регистрации, кадастра и картографии от 10.11.2020 № П/0412 «Об утверждении классификатора видов разрешенного использования земельных участков» и в связи с образованием земельного участка площадью 55689 кв. м., местоположение которого: Российская Федерация, Ставропольский край, Минераловодский муниципальный округ, хутор Возрождение, с целью использования – сенокошение, выпас сельскохозяйственных животных, администрация Минераловодского муниципального округа Ставропольского края **постановляет:**

1. Утвердить схему расположения земельного участка или земельных участков на кадастровом плане территории по земельному участку площадью 55689 кв. м., местоположение которого: Российская Федерация, Ставропольский край, Минераловодский муниципальный округ, хутор Возрождение.

2. Вид разрешенного использования земельного участка, указанного в пункте 1 настоящего постановления – сенокошение (код (числовое обозначение) вида разрешенного использования земельного участка – 1.19), выпас сельскохозяйственных животных (код (числовое обозначение) вида разрешенного использования земельного участка – 1.20).

Территориальная зона, в границах которой образуется земельный участок, указанный в пункте 1 настоящего постановления – СХ-2

«Сельскохозяйственное использование (пашня, пастбища, сады, защитная лесная полоса)»).

3. Категория земель, к которой принадлежит земельный участок, указанный в пункте 1 настоящего постановления – земли населенных пунктов.

4. Срок действия настоящего постановления два года со дня его подписания.

5. Контроль за выполнением настоящего постановления возложить на заместителя главы администрации Минераловодского муниципального округа Ставропольского края Гаранжу М. Ю.

6. Настоящее постановление вступает в силу со дня его подписания.

Глава Минераловодского
муниципального округа
Ставропольского края



В. С. Сергиенко



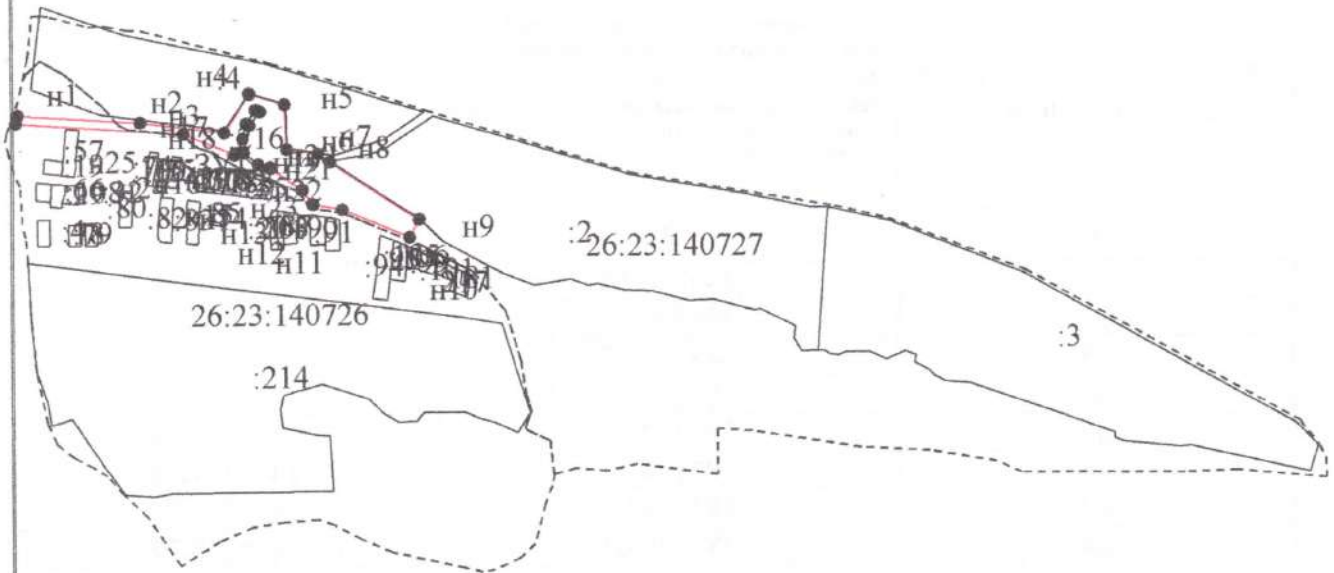
г.

**Схема расположения земельного участка или земельных участков на кадастровом
 плане территории**

Система координат: МСК-26 от СК 95 зона 1

Условный номер земельного участка <u>26:23:000000:3У1</u> (указывается в случае, если предусматривается образование двух и более земельных участков)		
Площадь земельного участка <u>55689 м²</u> (указывается проектная площадь образуемого земельного участка, вычисленная с использованием технологических и программных средств, в том числе размещенных на официальном сайте федерального органа исполнительной власти, уполномоченного Правительством Российской Федерации на осуществление государственного кадастрового учета, государственной регистрации прав, ведение Единого государственного реестра недвижимости и предоставление сведений, содержащихся в Едином государственном реестре недвижимости, в информационно-телекоммуникационной сети «Интернет» (далее - официальный сайт), с округлением до 1 квадратного метра. Указанное значение площади земельного участка может быть уточнено при проведении кадастровых работ не более чем на десять процентов)		
Обозначение характерных точек границ	Координаты, м (указываются в случае подготовки схемы расположения земельного участка с использованием технологических и программных средств, в том числе размещенных на официальном сайте. Значения координат, полученные с использованием указанных технологических и программных средств, указываются с округлением до 0,01 метра)	
	X	Y
1	2	3
н1	383244.24	1414516.66
н2	383226.22	1414808.50
н3	383201.05	1415008.53
н4	383292.78	1415068.58
н5	383267.63	1415152.89
н6	383160.30	1415157.78
н7	383149.03	1415231.76
н8	383129.64	1415259.77
н9	382992.65	1415472.80
н10	382949.75	1415449.78
н11	383017.30	1415288.52
н12	383029.73	1415219.79
н13	383064.71	1415194.35
н14	383116.68	1415118.32
н15	383124.72	1415089.70
н16	383153.12	1415055.55
н17	383218.52	1415068.64
н18	383250.56	1415094.06
н19	383255.12	1415083.71
н20	383222.23	1415061.04
н21	383185.46	1415052.30
н22	383151.94	1415036.03
н23	383147.85	1415032.59
н24	383198.10	1414910.84
н25	383224.83	1414511.46
н1	383244.24	1414516.66

Схема расположения земельных участков



Условные обозначения:

- (red line) - вновь образованная часть границы, сведения о которой достаточны для определения ее местоположения
- (solid black line) - существующая часть границы, имеющиеся в ЕГРН сведения о которой достаточны для определения ее местоположения
- - - (dashed line) - граница кадастрового квартала

АДМИНИСТРАЦИЯ МИНЕРАЛОВОДСКОГО
МУНИЦИПАЛЬНОГО ОКРУГА СТАВРОПОЛЬСКОГО КРАЯ

ПОСТАНОВЛЕНИЕ

28.12.2023

г. Минеральные Воды

№ 2882

Об утверждении схемы расположения земельного участка или земельных участков на кадастровом плане территории по земельному участку, местоположение которого: Российская Федерация, Ставропольский край, Минераловодский муниципальный округ, поселок Нижнебалковский

В соответствии со ст. 11.2 – 11.10 Земельного Кодекса Российской Федерации от 25.10.2001 № 136-ФЗ, Федеральным законом от 06.10.2003 № 131-ФЗ «Об общих принципах организации местного самоуправления в Российской Федерации», Федеральным законом от 13.07.2015 № 218-ФЗ «О государственной регистрации недвижимости», Правилами присвоения, изменения и аннулирования адресов, утвержденными постановлением Правительства Российской Федерации от 19.11.2014 № 1221, классификатором видов разрешенного использования земельных участков, утвержденным Приказом Федеральной службы государственной регистрации, кадастра и картографии от 10.11.2020 № П/0412 «Об утверждении классификатора видов разрешенного использования земельных участков» и в связи с образованием земельного участка площадью 58198 кв. м., местоположение которого: Российская Федерация, Ставропольский край, Минераловодский муниципальный округ, поселок Нижнебалковский, с целью использования – сенокошение, выпас сельскохозяйственных животных, администрация Минераловодского муниципального округа Ставропольского края **постановляет:**

1. Утвердить схему расположения земельного участка или земельных участков на кадастровом плане территории по земельному участку площадью 58198 кв. м., местоположение которого: Российская Федерация, Ставропольский край, Минераловодский муниципальный округ, поселок Нижнебалковский.

2. Вид разрешенного использования земельного участка, указанного в пункте 1 настоящего постановления – сенокошение, (код (числовое обозначение) вида разрешенного использования земельного участка – 1.19), выпас сельскохозяйственных животных (код (числовое обозначение) вида разрешенного использования земельного участка – 1.20).

Территориальная зона, в границах которой образуется земельный участок, указанный в пункте 1 настоящего постановления – СХ-2

«Сельскохозяйственное использование (пашня, пастбища, сады, защитная лесная полоса)»).

3. Категория земель, к которой принадлежит земельный участок, указанный в пункте 1 настоящего постановления – земли населенных пунктов.

4. Срок действия настоящего постановления два года со дня его подписания.

5. Контроль за выполнением настоящего постановления возложить на заместителя главы администрации Минераловодского муниципального округа Ставропольского края Гаранжу М. Ю.

6. Настоящее постановление вступает в силу со дня его подписания.

Глава Минераловодского
муниципального округа
Ставропольского края



В. С. Сергиенко

УТВЕРЖДЕНА

постановлением администрации
Минераловодского муниципального округа
Ставропольского края

№

от

г.

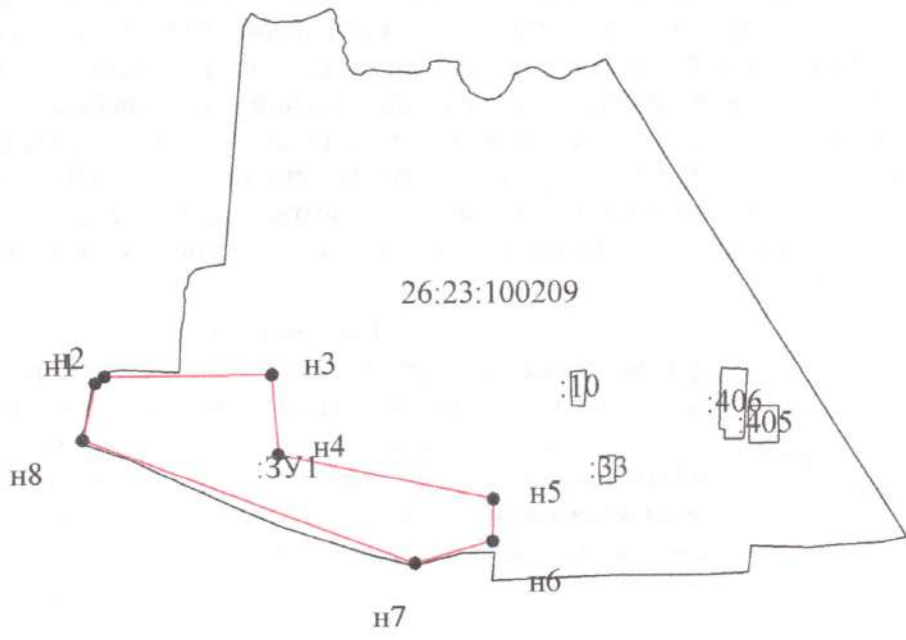


Схема расположения земельного участка или земельных участков на кадастровом
плане территории

Система координат: МСК-26 от СК-95 зона 1

Условный номер земельного участка 26:23:0100209:ЗУ1 (указывается в случае, если предусматривается образование двух и более земельных участков)		
Площадь земельного участка 58198 м ² (указывается проектная площадь образуемого земельного участка, вычисленная с использованием технологических и программных средств, в том числе размещенных на официальном сайте федерального органа исполнительной власти, уполномоченного Правительством Российской Федерации на осуществление государственного кадастрового учета, государственной регистрации прав, ведение Единого государственного реестра недвижимости и предоставление сведений, содержащихся в Едином государственном реестре недвижимости, в информационно-телекоммуникационной сети «Интернет» (далее - официальный сайт), с округлением до 1 квадратного метра. Указанное значение площади земельного участка может быть уточнено при проведении кадастровых работ не более чем на десять процентов)		
Обозначение характерных точек границ	Координаты, м (указываются в случае подготовки схемы расположения земельного участка с использованием технологических и программных средств, в том числе размещенных на официальном сайте. Значения координат, полученные с использованием указанных технологических и программных средств, указываются с округлением до 0,01 метра)	
	X	Y
1	2	3
н1	393323.20	1380352.07
н2	393331.97	1380364.12
н3	393333.66	1380585.70
н4	393227.87	1380593.90
н5	393167.54	1380878.44
н6	393111.86	1380877.11
н7	393082.83	1380773.74
н8	393248.34	1380335.27
н1	393323.20	1380352.07

Схема расположения земельных участков



- Условные обозначения:
- - вновь образованная часть границы, сведения о которой достаточны для определения ее местоположения
 - - существующая часть границы, имеющиеся в ЕГРН сведения о которой достаточны для определения ее местоположения
 - - - - - граница кадастрового квартала

АДМИНИСТРАЦИЯ МИНЕРАЛОВОДСКОГО
МУНИЦИПАЛЬНОГО ОКРУГА СТАВРОПОЛЬСКОГО КРАЯ

ПОСТАНОВЛЕНИЕ

28.12.2023

г. Минеральные Воды

№ 2883

Об утверждении схемы расположения земельного участка или земельных участков на кадастровом плане территории по земельному участку, местоположение которого: Российская Федерация, Ставропольский край, Минераловодский муниципальный округ, село Побегайловка

В соответствии со ст. 11.2 – 11.10 Земельного Кодекса Российской Федерации от 25.10.2001 № 136-ФЗ, Федеральным законом от 06.10.2003 № 131-ФЗ «Об общих принципах организации местного самоуправления в Российской Федерации», Федеральным законом от 13.07.2015 № 218-ФЗ «О государственной регистрации недвижимости», Правилами присвоения, изменения и аннулирования адресов, утвержденными постановлением Правительства Российской Федерации от 19.11.2014 № 1221, классификатором видов разрешенного использования земельных участков, утвержденным Приказом Федеральной службы государственной регистрации, кадастра и картографии от 10.11.2020 № П/0412 «Об утверждении классификатора видов разрешенного использования земельных участков» и в связи с образованием земельного участка площадью 38352 кв. м., местоположение которого: Российская Федерация, Ставропольский край, Минераловодский муниципальный округ, село Побегайловка, с целью использования – сенокошение, выпас сельскохозяйственных животных, администрация Минераловодского муниципального округа Ставропольского края **постановляет:**

1. Утвердить схему расположения земельного участка или земельных участков на кадастровом плане территории по земельному участку площадью 38352 кв. м., местоположение которого: Российская Федерация, Ставропольский край, Минераловодский муниципальный округ, село Побегайловка.

2. Вид разрешенного использования земельного участка, указанного в пункте 1 настоящего постановления – сенокошение, (код (числовое обозначение) вида разрешенного использования земельного участка – 1.19), выпас сельскохозяйственных животных (код (числовое обозначение) вида разрешенного использования земельного участка – 1.20).

Территориальная зона, в границах которой образуется земельный участок, указанный в пункте 1 настоящего постановления – СХ-2

«Сельскохозяйственное использование (пашня, пастбища, сады, защитная лесная полоса)»).

3. Категория земель, к которой принадлежит земельный участок, указанный в пункте 1 настоящего постановления – земли населенных пунктов.

4. Срок действия настоящего постановления два года со дня его подписания.

5. Контроль за выполнением настоящего постановления возложить на заместителя главы администрации Минераловодского муниципального округа Ставропольского края Гаранжу М. Ю.

6. Настоящее постановление вступает в силу со дня его подписания.

Глава Минераловодского
муниципального округа
Ставропольского края



В. С. Сергиенко



от

28.12.2023

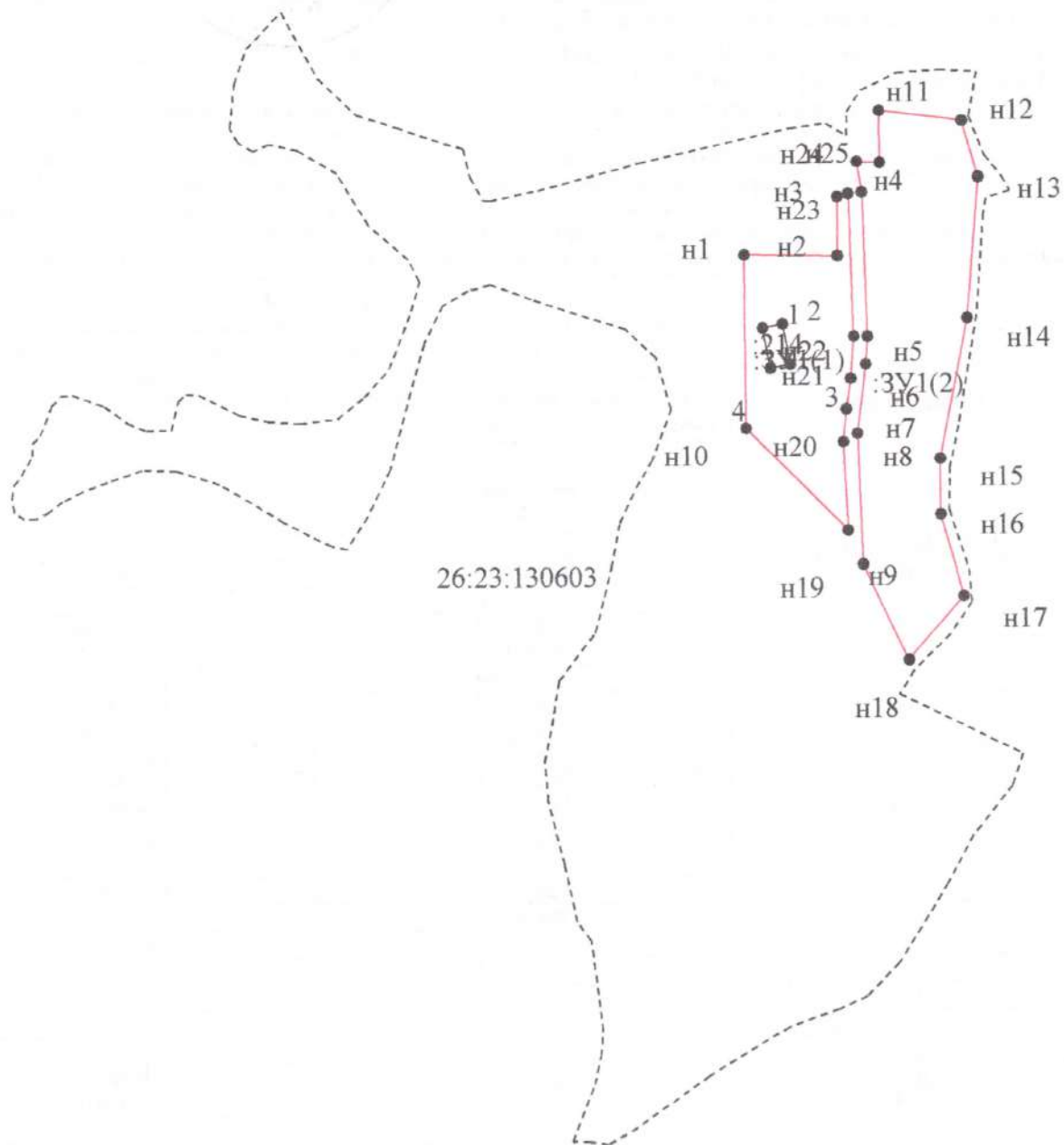
г.

**Схема расположения земельного участка или земельных участков на кадастровом
плане территории**

Система координат: МСК-26 от СК-95 зона1

Условный номер земельного участка <u>26:23:130603:3У1</u> (указывается в случае, если предусматривается образование двух и более земельных участков)		
Площадь земельного участка <u>38352 м²</u> (указывается проектная площадь образуемого земельного участка, вычисленная с использованием технологических и программных средств, в том числе размещенных на официальном сайте федерального органа исполнительной власти, уполномоченного Правительством Российской Федерации на осуществление государственного кадастрового учета, государственной регистрации прав, ведение Единого государственного реестра недвижимости и предоставление сведений, содержащихся в Едином государственном реестре недвижимости, в информационно-телекоммуникационной сети «Интернет» (далее - официальный сайт), с округлением до 1 квадратного метра. Указанное значение площади земельного участка может быть уточнено при проведении кадастровых работ не более чем на десять процентов)		
Обозначение характерных точек границ	Координаты, м	
	X	Y
1	2	3
26:23:130603:3У1(1)	-	-
n1	388616.29	1400427.45
n2	388615.48	1400495.76
n3	388658.92	1400495.84
n4	388661.27	1400503.74
n5	388556.60	1400507.50
n6	388525.53	1400505.25
n7	388503.20	1400501.96
n8	388479.36	1400499.69
n9	388414.62	1400502.96
n10	388489.52	1400428.40
n1	388616.29	1400427.45
-	-	-
1	388562.76	1400440.85
2	388565.70	1400455.56
3	388536.28	1400461.44
4	388533.34	1400446.73
1	388562.76	1400440.85
26:23:130603:3У1(2)	-	-
n11	388721.74	1400526.34
n12	388714.44	1400587.08
n13	388673.22	1400599.09
n14	388569.88	1400590.81
n15	388466.59	1400570.86
n16	388425.99	1400571.03
n17	388366.59	1400587.63
n18	388319.43	1400547.37
n19	388389.58	1400513.86
n20	388485.59	1400510.01
n21	388536.15	1400516.30
n22	388556.44	1400517.50
n23	388662.39	1400513.72
n24	388684.24	1400510.04
n25	388683.52	1400526.82
n11	388721.74	1400526.34
1		

Схема расположения земельных участков



Условные обозначения:

- вновь образованная часть границы, сведения о которой достаточны для определения ее местоположения
- существующая часть границы, имеющиеся в ЕГРН сведения о которой достаточны для определения ее местоположения
- граница кадастрового квартала

**АДМИНИСТРАЦИЯ МИНЕРАЛОВОДСКОГО
МУНИЦИПАЛЬНОГО ОКРУГА СТАВРОПОЛЬСКОГО КРАЯ**

ПОСТАНОВЛЕНИЕ

28.12.2023

г. Минеральные Воды

№ 2884

Об утверждении схемы расположения земельного участка или земельных участков на кадастровом плане территории по земельному участку, местоположение которого: Российская Федерация, Ставропольский край, Минераловодский муниципальный округ, хутор Николаевская Степь

В соответствии со ст. 11.2 – 11.10 Земельного Кодекса Российской Федерации от 25.10.2001 № 136-ФЗ, Федеральным законом от 06.10.2003 № 131-ФЗ «Об общих принципах организации местного самоуправления в Российской Федерации», Федеральным законом от 13.07.2015 № 218-ФЗ «О государственной регистрации недвижимости», Правилами присвоения, изменения и аннулирования адресов, утвержденными постановлением Правительства Российской Федерации от 19.11.2014 № 1221, классификатором видов разрешенного использования земельных участков, утвержденным Приказом Федеральной службы государственной регистрации, кадастра и картографии от 10.11.2020 № П/0412 «Об утверждении классификатора видов разрешенного использования земельных участков» и в связи с образованием земельного участка площадью 24993 кв. м., местоположение которого: Российская Федерация, Ставропольский край, Минераловодский муниципальный округ, хутор Николаевская Степь, с целью использования – сенокошение, выпас сельскохозяйственных животных, администрация Минераловодского муниципального округа Ставропольского края **постановляет:**

1. Утвердить схему расположения земельного участка или земельных участков на кадастровом плане территории по земельному участку площадью 24993 кв. м., местоположение которого: Российская Федерация, Ставропольский край, Минераловодский муниципальный округ, хутор Николаевская Степь.

2. Вид разрешенного использования земельного участка, указанного в пункте 1 настоящего постановления – сенокошение (код (числовое обозначение) вида разрешенного использования земельного участка – 1.19), выпас сельскохозяйственных животных (код (числовое обозначение) вида разрешенного использования земельного участка – 1.20).

Территориальная зона, в границах которой образуется земельный участок, указанный в пункте 1 настоящего постановления – СХ-2

«Сельскохозяйственное использование (пашня, пастбища; сады, защитная лесная полоса)».

3. Категория земель, к которой принадлежит земельный участок, указанный в пункте 1 настоящего постановления – земли населенных пунктов.

4. Срок действия настоящего постановления два года со дня его подписания.

5. Контроль за выполнением настоящего постановления возложить на заместителя главы администрации Минераловодского муниципального округа Ставропольского края Гаранжу М. Ю.

6. Настоящее постановление вступает в силу со дня его подписания.

Глава Минераловодского
муниципального округа
Ставропольского края



В. С. Сергиенко

УТВЕРЖДЕНА
 постановлением администрации
 Минераловодского муниципального округа
 Ставропольского края

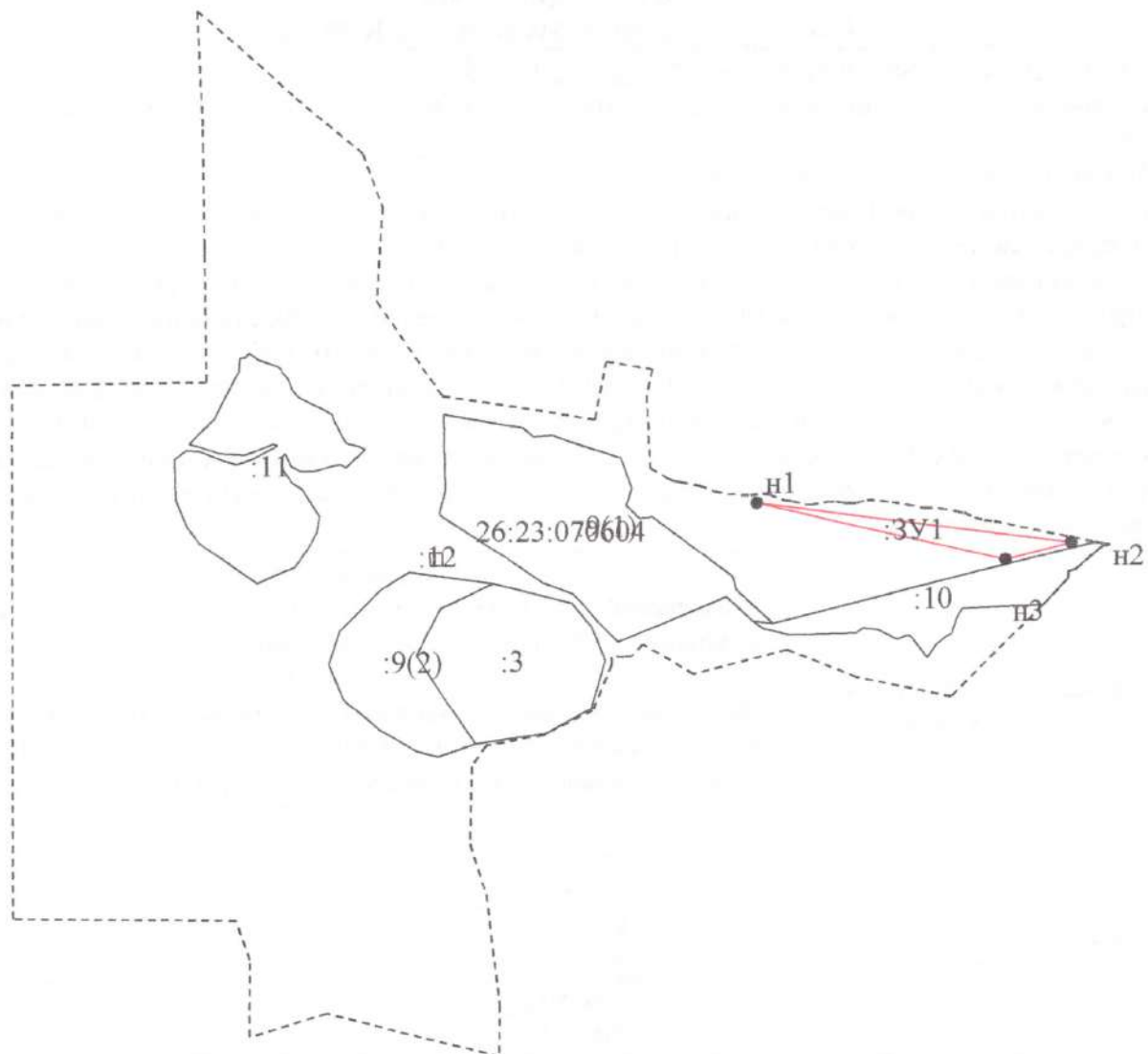


г. _____

**Схема расположения земельного участка или земельных участков на кадастровом
 плане территории
 Система координат: МСК-26 от СК-95 зона1**

Условный номер земельного участка <u>26:23:070604:3У1</u> (указывается в случае, если предусматривается образование двух и более земельных участков)		
Площадь земельного участка <u>24993 м²</u> (указывается проектная площадь образуемого земельного участка, вычисленная с использованием технологических и программных средств, в том числе размещенных на официальном сайте федерального органа исполнительной власти, уполномоченного Правительством Российской Федерации на осуществление государственного кадастрового учета, государственной регистрации прав, ведение Единого государственного реестра недвижимости и предоставление сведений, содержащихся в Едином государственном реестре недвижимости, в информационно-телекоммуникационной сети «Интернет» (далее - официальный сайт), с округлением до 1 квадратного метра. Указанное значение площади земельного участка может быть уточнено при проведении кадастровых работ не более чем на десять процентов)		
Обозначение характерных точек границ	Координаты, м (указываются в случае подготовки схемы расположения земельного участка с использованием технологических и программных средств, в том числе размещенных на официальном сайте. Значения координат, полученные с использованием указанных технологических и программных средств, указываются с округлением до 0,01 метра)	
	X	Y
1	2	3
н1	396702.11	1391564.60
н2	396602.11	1392348.60
н3	396559.24	1392184.85
н1	396702.11	1391564.60

Схема расположения земельных участков



Условные обозначения:

- - вновь образованная часть границы, сведения о которой достаточны для определения ее местоположения
- - существующая часть границы, имеющиеся в ЕГРН сведения о которой достаточны для определения ее местоположения
- - - - - граница кадастрового квартала

АДМИНИСТРАЦИЯ МИНЕРАЛОВОДСКОГО
МУНИЦИПАЛЬНОГО ОКРУГА СТАВРОПОЛЬСКОГО КРАЯ

ПОСТАНОВЛЕНИЕ

28.12.2023

г. Минеральные Воды

№ 2885

Об утверждении схемы расположения земельного участка или земельных участков на кадастровом плане территории по земельному участку, местоположение которого: Российская Федерация, Ставропольский край, Минераловодский муниципальный округ, село Ульяновка

В соответствии со ст. 11.2 – 11.10 Земельного Кодекса Российской Федерации от 25.10.2001 № 136-ФЗ, Федеральным законом от 06.10.2003 № 131-ФЗ «Об общих принципах организации местного самоуправления в Российской Федерации», Федеральным законом от 13.07.2015 № 218-ФЗ «О государственной регистрации недвижимости», Правилами присвоения, изменения и аннулирования адресов, утвержденными постановлением Правительства Российской Федерации от 19.11.2014 № 1221, классификатором видов разрешенного использования земельных участков, утвержденным Приказом Федеральной службы государственной регистрации, кадастра и картографии от 10.11.2020 № П/0412 «Об утверждении классификатора видов разрешенного использования земельных участков» и в связи с образованием земельного участка площадью 69321 кв. м., местоположение которого: Российская Федерация, Ставропольский край, Минераловодский муниципальный округ, село Ульяновка, с целью использования – сенокошение, выпас сельскохозяйственных животных, администрация Минераловодского муниципального округа Ставропольского края **постановляет:**

1. Утвердить схему расположения земельного участка или земельных участков на кадастровом плане территории по земельному участку площадью 69321 кв. м., местоположение которого: Российская Федерация, Ставропольский край, Минераловодский муниципальный округ, село Ульяновка.

2. Вид разрешенного использования земельного участка, указанного в пункте 1 настоящего постановления – сенокошение, (код (числовое обозначение) вида разрешенного использования земельного участка – 1.19), выпас сельскохозяйственных животных (код (числовое обозначение) вида разрешенного использования земельного участка – 1.20).

Территориальная зона, в границах которой образуется земельный участок, указанный в пункте 1 настоящего постановления – СХ-2

«Сельскохозяйственное использование (пашня, пастбища, сады, защитная лесная полоса)»).

3. Категория земель, к которой принадлежит земельный участок, указанный в пункте 1 настоящего постановления – земли населенных пунктов.

4. Срок действия настоящего постановления два года со дня его подписания.

5. Контроль за выполнением настоящего постановления возложить на заместителя главы администрации Минераловодского муниципального округа Ставропольского края Гаранжу М. Ю.

6. Настоящее постановление вступает в силу со дня его подписания.

Глава Минераловодского
муниципального округа
Ставропольского края



В. С. Сергиенко

УТВЕРЖДЕНА

постановлением администрации

Минераловодского муниципального округа

Ставропольского края



№ 2885

28.12.2023

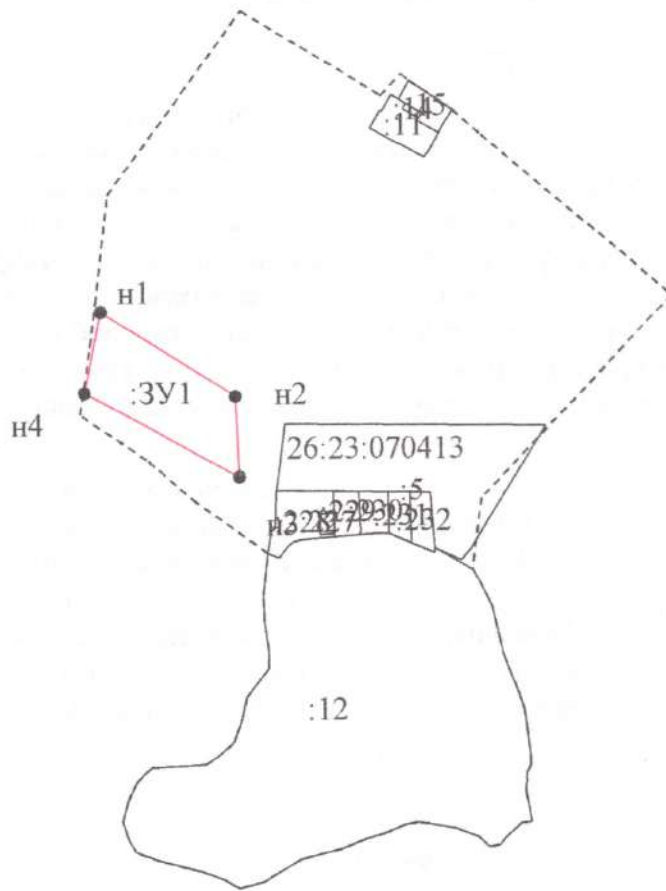
г.

**Схема расположения земельного участка или земельных участков на кадастровом
плане территории**

Система координат: МСК-26 от СК-95 зона1

Условный номер земельного участка <u>26:23:070413:3У1</u> (указывается в случае, если предусматривается образование двух и более земельных участков)		
Площадь земельного участка <u>69321 м²</u> (указывается проектная площадь образуемого земельного участка, вычисленная с использованием технологических и программных средств, в том числе размещенных на официальном сайте федерального органа исполнительной власти, уполномоченного Правительством Российской Федерации на осуществление государственного кадастрового учета, государственной регистрации прав, ведение Единого государственного реестра недвижимости и предоставление сведений, содержащихся в Едином государственном реестре недвижимости, в информационно-телекоммуникационной сети «Интернет» (далее - официальный сайт), с округлением до 1 квадратного метра. Указанное значение площади земельного участка может быть уточнено при проведении кадастровых работ не более чем на десять процентов)		
Обозначение характерных точек границ	Координаты, м (указываются в случае подготовки схемы расположения земельного участка с использованием технологических и программных средств, в том числе размещенных на официальном сайте. Значения координат, полученные с использованием указанных технологических и программных средств, указываются с округлением до 0,01 метра)	
	X	Y
1	2	3
н1	394020.25	1393696.80
н2	393821.50	1394017.50
н3	393628.07	1394026.32
н4	393829.44	1393657.31
н1	394020.25	1393696.80

Схема расположения земельных участков



Условные обозначения:

- вновь образованная часть границы, сведения о которой достаточны для определения ее местоположения
- существующая часть границы, имеющиеся в ЕГРН сведения о которой достаточны для определения ее местоположения
- - - - - граница кадастрового квартала

**АДМИНИСТРАЦИЯ МИНЕРАЛОВОДСКОГО
МУНИЦИПАЛЬНОГО ОКРУГА СТАВРОПОЛЬСКОГО КРАЯ**

ПОСТАНОВЛЕНИЕ

28.12.2023

г. Минеральные Воды

№ 2886

Об утверждении схемы расположения земельного участка или земельных участков на кадастровом плане территории по земельному участку, местоположение которого: Российская Федерация, Ставропольский край, Минераловодский муниципальный округ, хутор им. Тельмана

В соответствии со ст. 11.2 – 11.10 Земельного Кодекса Российской Федерации от 25.10.2001 № 136-ФЗ, Федеральным законом от 06.10.2003 № 131-ФЗ «Об общих принципах организации местного самоуправления в Российской Федерации», Федеральным законом от 13.07.2015 № 218-ФЗ «О государственной регистрации недвижимости», Правилами присвоения, изменения и аннулирования адресов, утвержденными постановлением Правительства Российской Федерации от 19.11.2014 № 1221, классификатором видов разрешенного использования земельных участков, утвержденным Приказом Федеральной службы государственной регистрации, кадастра и картографии от 10.11.2020 № П/0412 «Об утверждении классификатора видов разрешенного использования земельных участков» и в связи с образованием земельного участка площадью 103465 кв. м., местоположение которого: Российская Федерация, Ставропольский край, Минераловодский муниципальный округ, хутор им. Тельмана, с целью использования – сенокошение, выпас сельскохозяйственных животных, администрация Минераловодского муниципального округа Ставропольского края **постановляет:**

1. Утвердить схему расположения земельного участка или земельных участков на кадастровом плане территории по земельному участку площадью 103465 кв. м., местоположение которого: Российская Федерация, Ставропольский край, Минераловодский муниципальный округ, хутор им. Тельмана.

2. Вид разрешенного использования земельного участка, указанного в пункте 1 настоящего постановления – сенокошение, (код (числовое обозначение) вида разрешенного использования земельного участка – 1.19), выпас сельскохозяйственных животных (код (числовое обозначение) вида разрешенного использования земельного участка – 1.20).

Территориальная зона, в границах которой образуется земельный участок, указанный в пункте 1 настоящего постановления – СХ-2

«Сельскохозяйственное использование (пашня, пастбища, сады, защитная лесная полоса)»).

3. Категория земель, к которой принадлежит земельный участок, указанный в пункте 1 настоящего постановления – земли населенных пунктов.

4. Срок действия настоящего постановления два года со дня его подписания.

5. Контроль за выполнением настоящего постановления возложить на заместителя главы администрации Минераловодского муниципального округа Ставропольского края Гаранжу М. Ю.

6. Настоящее постановление вступает в силу со дня его подписания.

Глава Минераловодского
муниципального округа
Ставропольского края



В. С. Сергиенко

УТВЕРЖДЕНА
 постановлением администрации
 Минераловодского муниципального округа
 Ставропольского края

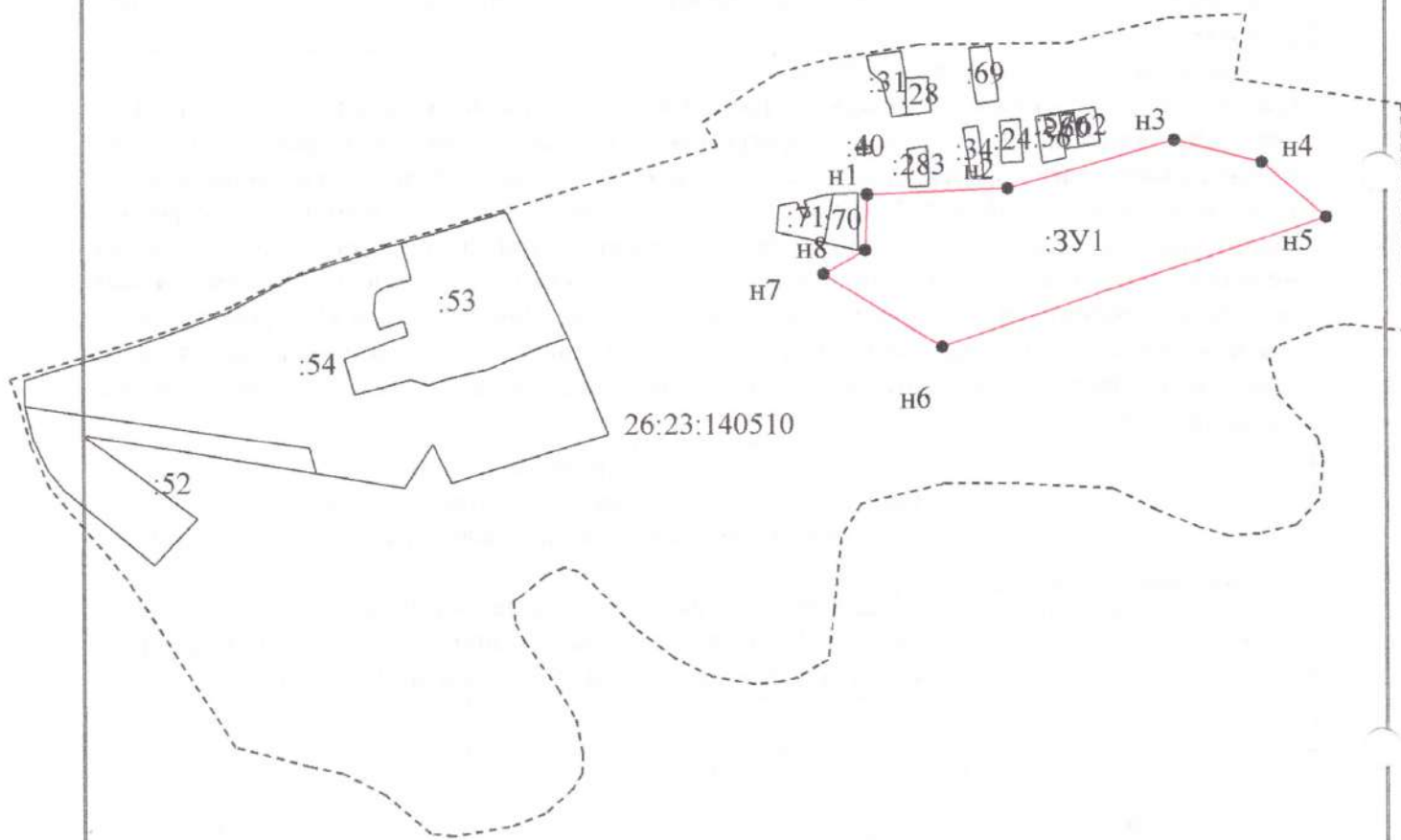
№ 288
 от 12.07.2023 г.



**Схема расположения земельного участка или земельных участков на кадастровом
 плане территории
 Система координат: МСК-26 от СК-95 зона1**

Условный номер земельного участка <u>26:23:140510:ЗУ1</u> (указывается в случае, если предусматривается образование двух и более земельных участков)		
Площадь земельного участка <u>103465 м²</u> (указывается проектная площадь образуемого земельного участка, вычисленная с использованием технологических и программных средств, в том числе размещенных на официальном сайте федерального органа исполнительной власти, уполномоченного Правительством Российской Федерации на осуществление государственного кадастрового учета, государственной регистрации прав, ведение Единого государственного реестра недвижимости и предоставление сведений, содержащихся в Едином государственном реестре недвижимости, в информационно-телекоммуникационной сети «Интернет» (далее - официальный сайт), с округлением до 1 квадратного метра. Указанное значение площади земельного участка может быть уточнено при проведении кадастровых работ не более чем на десять процентов)		
Обозначение характерных точек границ	Координаты, м (указываются в случае подготовки схемы расположения земельного участка с использованием технологических и программных средств, в том числе размещенных на официальном сайте. Значения координат, полученные с использованием указанных технологических и программных средств, указываются с округлением до 0,01 метра)	
	X	Y
1	2	3
н1	375182.56	1417068.46
н2	375190.90	1417262.32
н3	375257.25	1417493.47
н4	375226.94	1417614.75
н5	375149.62	1417703.32
н6	374972.50	1417171.28
н7	375071.95	1417007.59
н8	375105.83	1417065.80
н1	375182.56	1417068.46

Схема расположения земельных участков



Условные обозначения:

- (red line) - вновь образованная часть границы, сведения о которой достаточны для определения ее местоположения
- (black line) - существующая часть границы, имеющиеся в ЕГРН сведения о которой достаточны для определения ее местоположения
- - - - - (dashed line) - граница кадастрового квартала

АДМИНИСТРАЦИЯ МИНЕРАЛОВОДСКОГО
МУНИЦИПАЛЬНОГО ОКРУГА СТАВРОПОЛЬСКОГО КРАЯ

ПОСТАНОВЛЕНИЕ

28.12.2023

г. Минеральные Воды

№ 2887

Об утверждении схемы расположения земельного участка или земельных участков на кадастровом плане территории по земельному участку, местоположение которого: Российская Федерация, Ставропольский край, Минераловодский муниципальный округ, село Гражданское

В соответствии со ст. 11.2 – 11.10 Земельного Кодекса Российской Федерации от 25.10.2001 № 136-ФЗ, Федеральным законом от 06.10.2003 № 131-ФЗ «Об общих принципах организации местного самоуправления в Российской Федерации», Федеральным законом от 13.07.2015 № 218-ФЗ «О государственной регистрации недвижимости», Правилами присвоения, изменения и аннулирования адресов, утвержденными постановлением Правительства Российской Федерации от 19.11.2014 № 1221, классификатором видов разрешенного использования земельных участков, утвержденным Приказом Федеральной службы государственной регистрации, кадастра и картографии от 10.11.2020 № П/0412 «Об утверждении классификатора видов разрешенного использования земельных участков» и в связи с образованием земельного участка площадью 90459 кв. м., местоположение которого: Российская Федерация, Ставропольский край, Минераловодский муниципальный округ, село Гражданское, с целью использования – сенокошение, выпас сельскохозяйственных животных, администрация Минераловодского муниципального округа Ставропольского края **постановляет:**

1. Утвердить схему расположения земельного участка или земельных участков на кадастровом плане территории по земельному участку площадью 90459 кв. м., местоположение которого: Российская Федерация, Ставропольский край, Минераловодский муниципальный округ, село Гражданское.

2. Вид разрешенного использования земельного участка, указанного в пункте 1 настоящего постановления – сенокошение, (код (числовое обозначение) вида разрешенного использования земельного участка – 1.19), выпас сельскохозяйственных животных (код (числовое обозначение) вида разрешенного использования земельного участка – 1.20).

Территориальная зона, в границах которой образуется земельный участок, указанный в пункте 1 настоящего постановления – СХ-2

«Сельскохозяйственное использование (пашня, пастбища; сады, защитная лесная полоса)»).

3. Категория земель, к которой принадлежит земельный участок, указанный в пункте 1 настоящего постановления – земли населенных пунктов.

4. Срок действия настоящего постановления два года со дня его подписания.

5. Контроль за выполнением настоящего постановления возложить на заместителя главы администрации Минераловодского муниципального округа Ставропольского края Гаранжу М. Ю.

6. Настоящее постановление вступает в силу со дня его подписания.

Глава Минераловодского
муниципального округа
Ставропольского края



В. С. Сергиенко

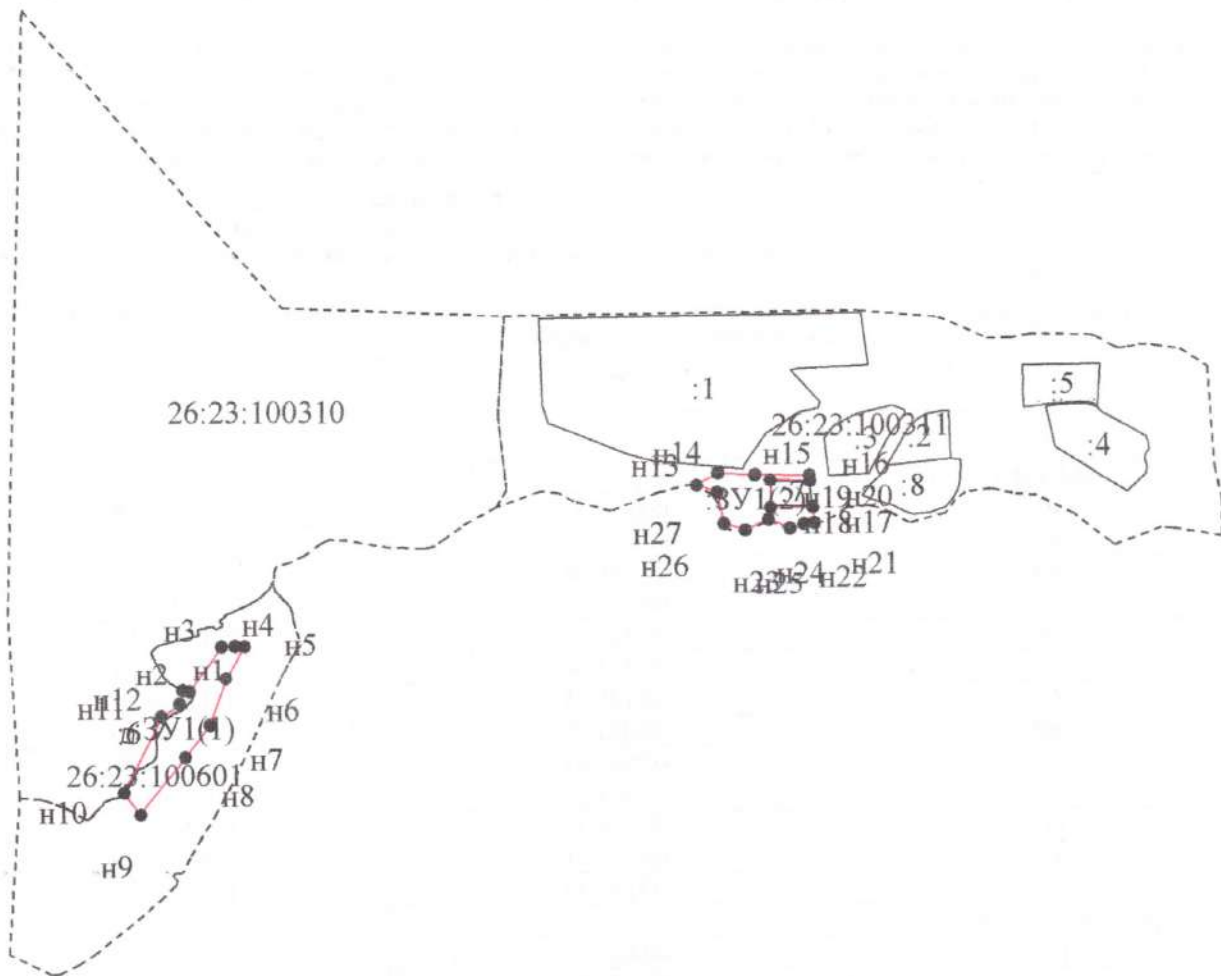


Г. _____

**Схема расположения земельного участка или земельных участков на кадастровом
 плане территории
 Система координат: МСК-26 от СК-95 зона1**

Условный номер земельного участка <u>26:23:000000:3У1</u> (указывается в случае, если предусматривается образование двух и более земельных участков)		
Площадь земельного участка <u>90459 м²</u> (указывается проектная площадь образуемого земельного участка, вычисленная с использованием технологических и программных средств, в том числе размещенных на официальном сайте федерального органа исполнительной власти, уполномоченного Правительством Российской Федерации на осуществление государственного кадастрового учета, государственной регистрации прав, ведение Единого государственного реестра недвижимости и предоставление сведений, содержащихся в Едином государственном реестре недвижимости, в информационно-телекоммуникационной сети «Интернет» (далее - официальный сайт), с округлением до 1 квадратного метра. Указанное значение площади земельного участка может быть уточнено при проведении кадастровых работ не более чем на десять процентов)		
Обозначение характерных точек границ	Координаты, м (указываются в случае подготовки схемы расположения земельного участка с использованием технологических и программных средств, в том числе размещенных на официальном сайте. Значения координат, полученные с использованием указанных технологических и программных средств, указываются с округлением до 0,01 метра)	
	X	Y
1	2	3
26:23:000000:3У1(1)	-	-
n1	388212.37	1382141.58
n2	388208.29	1382163.25
n3	388349.54	1382261.33
n4	388351.14	1382301.63
n5	388349.81	1382330.95
n6	388247.90	1382274.31
n7	388108.85	1382224.94
n8	388012.03	1382149.69
n9	387835.83	1382012.88
n10	387903.35	1381962.48
n11	388134.19	1382076.41
n12	388171.21	1382132.40
n1	388212.37	1382141.58
26:23:000000:3У1(2)	-	-
n13	388835.91	1383710.24
n14	388872.27	1383774.31
n15	388867.13	1383888.24
n16	388865.68	1384053.00
n17	388849.00	1384054.72
n18	388851.02	1383934.57
n19	388766.80	1383935.41
n20	388767.10	1384063.17
n21	388720.15	1384068.01
n22	388716.87	1384036.69
n23	388702.98	1383993.74
n24	388730.60	1383929.99
n25	388697.96	1383859.03
n26	388717.64	1383793.08
n27	388813.93	1383772.29
n13	388835.91	1383710.24
1		

Схема расположения земельных участков



Условные обозначения:

- - вновь образованная часть границы, сведения о которой достаточны для определения ее местоположения
- - существующая часть границы, имеющиеся в ЕГРН сведения о которой достаточны для определения ее местоположения
- - - - - граница кадастрового квартала

**АДМИНИСТРАЦИЯ МИНЕРАЛОВОДСКОГО
МУНИЦИПАЛЬНОГО ОКРУГА СТАВРОПОЛЬСКОГО КРАЯ**

ПОСТАНОВЛЕНИЕ

28.12.2023

г. Минеральные Воды

№ 2888

Об утверждении схемы расположения земельного участка или земельных участков на кадастровом плане территории по земельному участку, местоположение которого: Российская Федерация, Ставропольский край, Минераловодский муниципальный округ, поселок Кумской

В соответствии со ст. 11.2 – 11.10 Земельного Кодекса Российской Федерации от 25.10.2001 № 136-ФЗ, Федеральным законом от 06.10.2003 № 131-ФЗ «Об общих принципах организации местного самоуправления в Российской Федерации», Федеральным законом от 13.07.2015 № 218-ФЗ «О государственной регистрации недвижимости», Правилами присвоения, изменения и аннулирования адресов, утвержденными постановлением Правительства Российской Федерации от 19.11.2014 № 1221, классификатором видов разрешенного использования земельных участков, утвержденным Приказом Федеральной службы государственной регистрации, кадастра и картографии от 10.11.2020 № П/0412 «Об утверждении классификатора видов разрешенного использования земельных участков» и в связи с образованием земельного участка площадью 92859 кв. м., местоположение которого: Российская Федерация, Ставропольский край, Минераловодский муниципальный округ, поселок Кумской, с целью использования – сенокошение, выпас сельскохозяйственных животных, администрация Минераловодского муниципального округа Ставропольского края **постановляет:**

1. Утвердить схему расположения земельного участка или земельных участков на кадастровом плане территории по земельному участку площадью 92859 кв. м., местоположение которого: Российская Федерация, Ставропольский край, Минераловодский муниципальный округ, поселок Кумской.

2. Вид разрешенного использования земельного участка, указанного в пункте 1 настоящего постановления – сенокошение, (код (числовое обозначение) вида разрешенного использования земельного участка – 1.19), выпас сельскохозяйственных животных (код (числовое обозначение) вида разрешенного использования земельного участка – 1.20).

Территориальная зона, в границах которой образуется земельный участок, указанный в пункте 1 настоящего постановления – СХ-2

«Сельскохозяйственное использование (пашня, пастбища, сады, защитная лесная полоса)»).

3. Категория земель, к которой принадлежит земельный участок, указанный в пункте 1 настоящего постановления – земли населенных пунктов.

4. Срок действия настоящего постановления два года со дня его подписания.

5. Контроль за выполнением настоящего постановления возложить на заместителя главы администрации Минераловодского муниципального округа Ставропольского края Гаранжу М. Ю.

6. Настоящее постановление вступает в силу со дня его подписания.

Глава Минераловодского
муниципального округа
Ставропольского края



В. С. Сергиенко

УТВЕРЖДЕНА
 постановлением администрации
 Минераловодского муниципального округа
 Ставропольского края



№ 888
 Для документа № 3
 от _____ г.

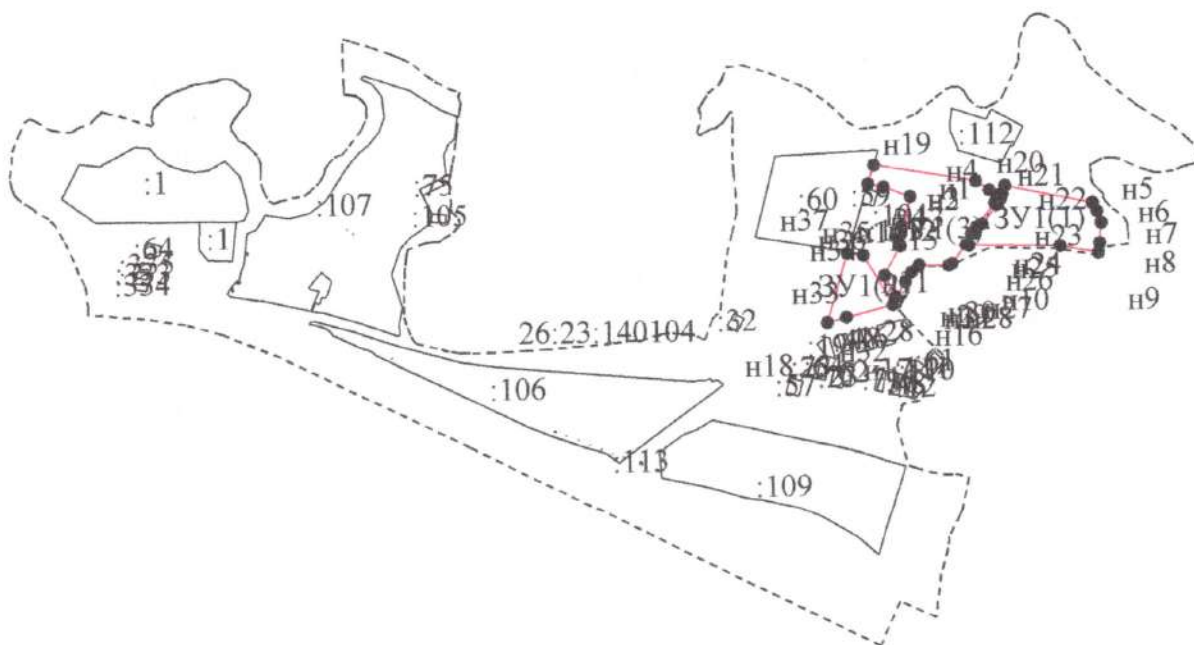
Схема расположения земельного участка или земельных участков на кадастровом плане территории

Система координат: МСК-26 от СК-95 зона 1

Условный номер земельного участка <u>26:23:140104:ЗУ1</u> (указывается в случае, если предусматривается образование двух и более земельных участков)		
Площадь земельного участка <u>92859 м²</u> (указывается проектная площадь образуемого земельного участка, вычисленная с использованием технологических и программных средств, в том числе размещенных на официальном сайте федерального органа исполнительной власти, уполномоченного Правительством Российской Федерации на осуществление государственного кадастрового учета, государственной регистрации прав, ведение Единого государственного реестра недвижимости и предоставление сведений, содержащихся в Едином государственном реестре недвижимости, в информационно-телекоммуникационной сети «Интернет» (далее - официальный сайт), с округлением до 1 квадратного метра. Указанное значение площади земельного участка может быть уточнено при проведении кадастровых работ не более чем на десять процентов)		
Обозначение характерных точек границ	Координаты, м (указываются в случае подготовки схемы расположения земельного участка с использованием технологических и программных средств, в том числе размещенных на официальном сайте. Значения координат, полученные с использованием указанных технологических и программных средств, указываются с округлением до 0,01 метра)	
	X	Y
1	2	3
26:23:140104:ЗУ1(1)	-	-
н1	389707.80	1405615.90
н2	389720.59	1405624.06
н3	389733.18	1405629.07
н4	389751.92	1405634.97
н5	389709.40	1405844.69
н6	389689.38	1405854.97
н7	389661.56	1405864.97
н8	389612.83	1405861.27
н9	389589.21	1405857.55
н10	389606.86	1405766.16
н11	389610.38	1405547.99
н12	389640.02	1405563.70
н13	389661.71	1405580.14
н1	389707.80	1405615.90

26:23:140104:3Y1(2)	—	—
Н14	389595.61	1405256.92
Н15	389590.07	1405294.99
Н16	389471.78	1405365.16
Н17	389443.49	1405252.95
Н18	389431.77	1405207.41
Н14	389595.61	1405256.92
26:23:140104:3Y1(3)	—	—
Н19	389804.86	1405323.01
Н20	389763.99	1405566.06
Н21	389742.26	1405598.02
Н22	389729.78	1405615.93
Н23	389712.43	1405610.38
Н24	389655.80	1405566.26
Н25	389639.06	1405554.73
Н26	389612.68	1405540.99
Н27	389567.09	1405507.78
Н28	389562.94	1405499.24
Н29	389565.05	1405428.97
Н30	389548.35	1405410.90
Н31	389525.21	1405395.20
Н32	389490.06	1405372.39
Н33	389541.00	1405345.43
Н34	389611.98	1405384.62
Н35	389729.75	1405409.26
Н36	389752.64	1405345.64
Н37	389760.34	1405308.38
Н19	389804.86	1405323.01

Схема расположения земельных участков



Условные обозначения:
— вновь образованная часть границы, сведения о которой достаточны для определения ее местоположения
— существующая часть границы, имеющиеся в ЕГРН сведения о которой достаточны для определения ее местоположения
- - - граница кадастрового квартала

**АДМИНИСТРАЦИЯ МИНЕРАЛОВОДСКОГО
МУНИЦИПАЛЬНОГО ОКРУГА СТАВРОПОЛЬСКОГО КРАЯ**

ПОСТАНОВЛЕНИЕ

28.12.2023

г. Минеральные Воды

№ 2889

Об утверждении схемы расположения земельного участка или земельных участков на кадастровом плане территории по земельному участку, местоположение которого: Российская Федерация, Ставропольский край, Минераловодский муниципальный округ, хутор Перевальный

В соответствии со ст. 11.2 – 11.10 Земельного Кодекса Российской Федерации от 25.10.2001 № 136-ФЗ, Федеральным законом от 06.10.2003 № 131-ФЗ «Об общих принципах организации местного самоуправления в Российской Федерации», Федеральным законом от 13.07.2015 № 218-ФЗ «О государственной регистрации недвижимости», Правилами присвоения, изменения и аннулирования адресов, утвержденными постановлением Правительства Российской Федерации от 19.11.2014 № 1221, классификатором видов разрешенного использования земельных участков, утвержденным Приказом Федеральной службы государственной регистрации, кадастра и картографии от 10.11.2020 № П/0412 «Об утверждении классификатора видов разрешенного использования земельных участков» и в связи с образованием земельного участка площадью 127122 кв. м., местоположение которого: Российская Федерация, Ставропольский край, Минераловодский муниципальный округ, хутор Перевальный, с целью использования – сенокошение, выпас сельскохозяйственных животных, администрация Минераловодского муниципального округа Ставропольского края **постановляет:**

1. Утвердить схему расположения земельного участка или земельных участков на кадастровом плане территории по земельному участку площадью 127122 кв. м., местоположение которого: Российская Федерация, Ставропольский край, Минераловодский муниципальный округ, хутор Перевальный.

2. Вид разрешенного использования земельного участка, указанного в пункте 1 настоящего постановления – сенокошение, (код (числовое обозначение) вида разрешенного использования земельного участка – 1.19), выпас сельскохозяйственных животных (код (числовое обозначение) вида разрешенного использования земельного участка – 1.20).

Территориальная зона, в границах которой образуется земельный участок, указанный в пункте 1 настоящего постановления – СХ-2

«Сельскохозяйственное использование (пашня, пастбища, сады, защитная лесная полоса)».

3. Категория земель, к которой принадлежит земельный участок, указанный в пункте 1 настоящего постановления – земли населенных пунктов.

4. Срок действия настоящего постановления два года со дня его подписания.

5. Контроль за выполнением настоящего постановления возложить на заместителя главы администрации Минераловодского муниципального округа Ставропольского края Гаранжу М. Ю.

6. Настоящее постановление вступает в силу со дня его подписания.

Глава Минераловодского
муниципального округа
Ставропольского края



В. С. Сергиенко

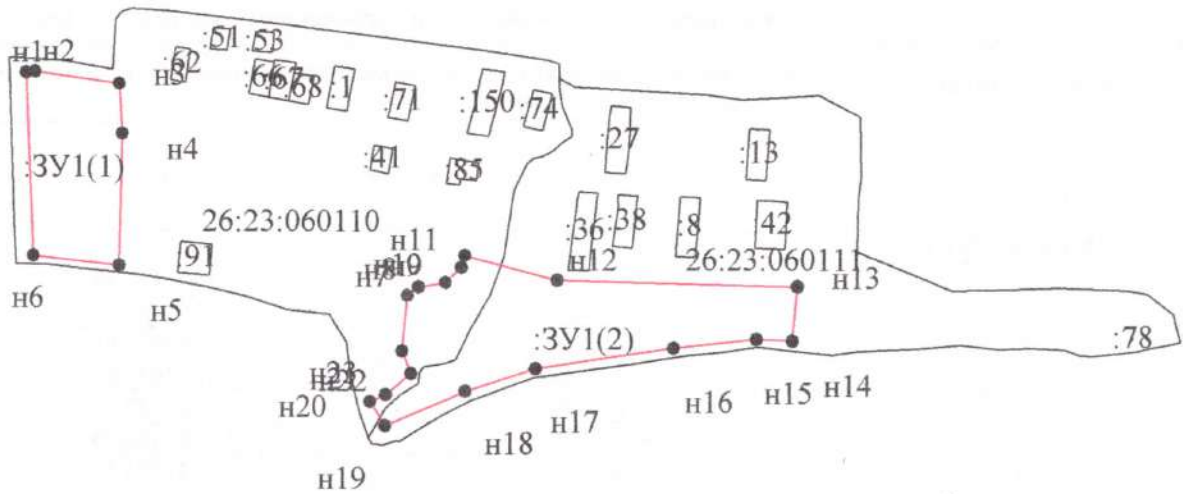


Г.

**Схема расположения земельного участка или земельных участков на кадастровом
 плане территории
 Система координат: МСК-26 от СК-95 зона 1**

Условный номер земельного участка <u>26:23:000000:3У1</u> (указывается в случае, если предусматривается образование двух и более земельных участков)		
Площадь земельного участка <u>127122 м²</u> (указывается проектная площадь образуемого земельного участка, вычисленная с использованием технологических и программных средств, в том числе размещенных на официальном сайте федерального органа исполнительной власти, уполномоченного Правительством Российской Федерации на осуществление государственного кадастрового учета, государственной регистрации прав, ведение Единого государственного реестра недвижимости и предоставление сведений, содержащихся в Едином государственном реестре недвижимости, в информационно-телекоммуникационной сети «Интернет» (далее - официальный сайт), с округлением до 1 квадратного метра. Указанное значение площади земельного участка может быть уточнено при проведении кадастровых работ не более чем на десять процентов)		
Обозначение характерных точек границ	Координаты, м (указываются в случае подготовки схемы расположения земельного участка с использованием технологических и программных средств, в том числе размещенных на официальном сайте. Значения координат, полученные с использованием указанных технологических и программных средств, указываются с округлением до 0,01 метра)	
	X	Y
1	2	3
26:23:000000:3У1(1)	-	-
н1	406025.93	1383474.56
н2	406027.37	1383489.20
н3	406009.04	1383622.97
н4	405930.60	1383627.82
н5	405720.53	1383623.29
н6	405735.99	1383486.95
н1	406025.93	1383474.56
26:23:000000:3У1(2)	-	-
н7	405673.80	1384081.37
н8	405687.15	1384098.91
н9	405694.02	1384141.63
н10	405718.04	1384167.56
н11	405737.08	1384172.84
н12	405697.92	1384319.21
н13	405688.59	1384701.00
н14	405603.03	1384693.55
н15	405605.56	1384636.56
н16	405591.14	1384504.85
н17	405558.46	1384285.19
н18	405522.89	1384174.16
н19	405468.23	1384046.28
н20	405506.37	1384022.63
н21	405517.05	1384047.42
н22	405550.61	1384087.47
н23	405586.08	1384073.36
н7	405673.80	1384081.37
1		

Схема расположения земельных участков



- (red line) - вновь образованная часть границы, сведения о которой достаточны для определения ее местоположения
- (black line) - существующая часть границы, имеющиеся в ЕГРН сведения о которой достаточны для определения ее местоположения
- - - (dashed line) - граница кадастрового квартала